


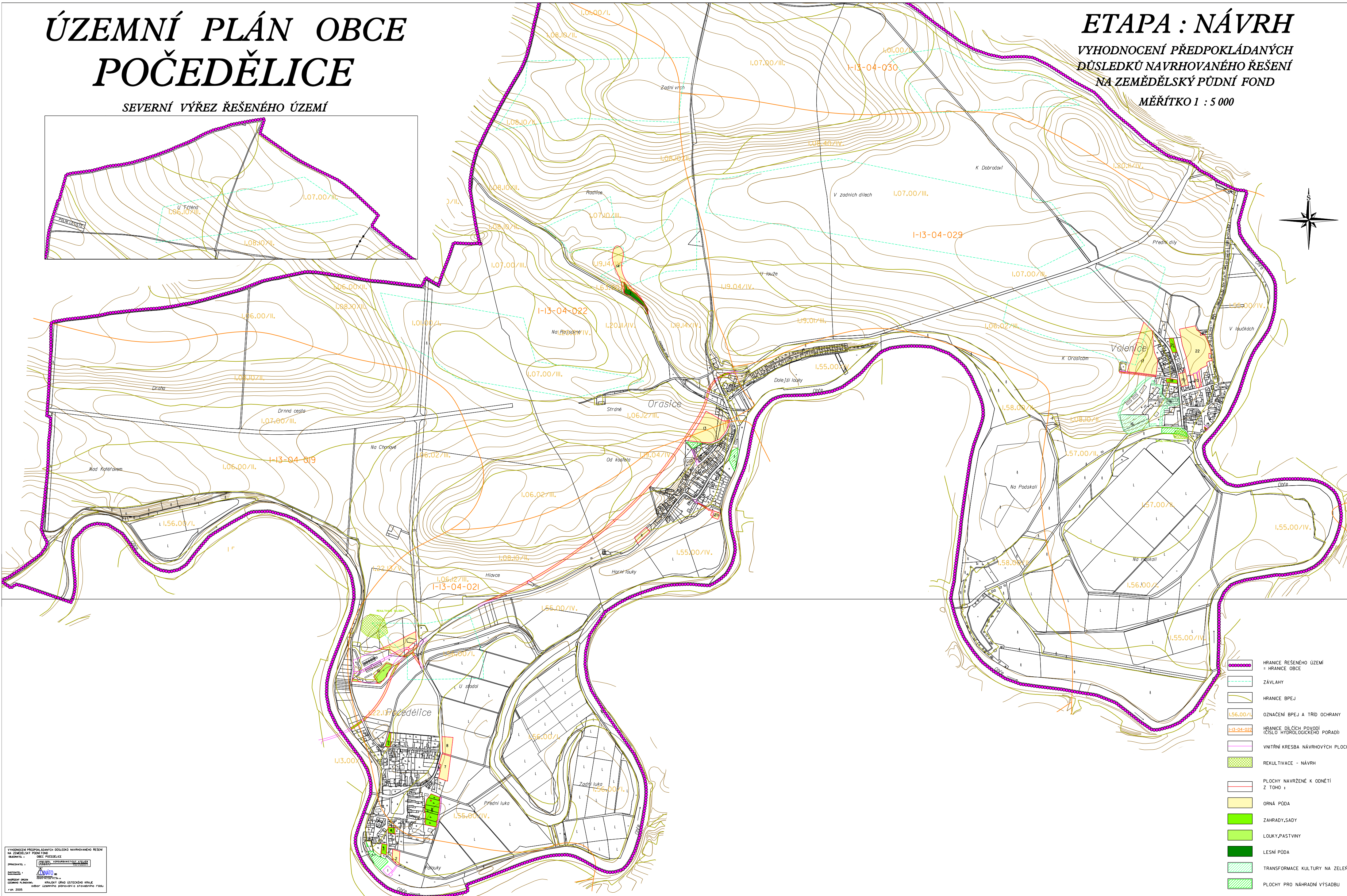
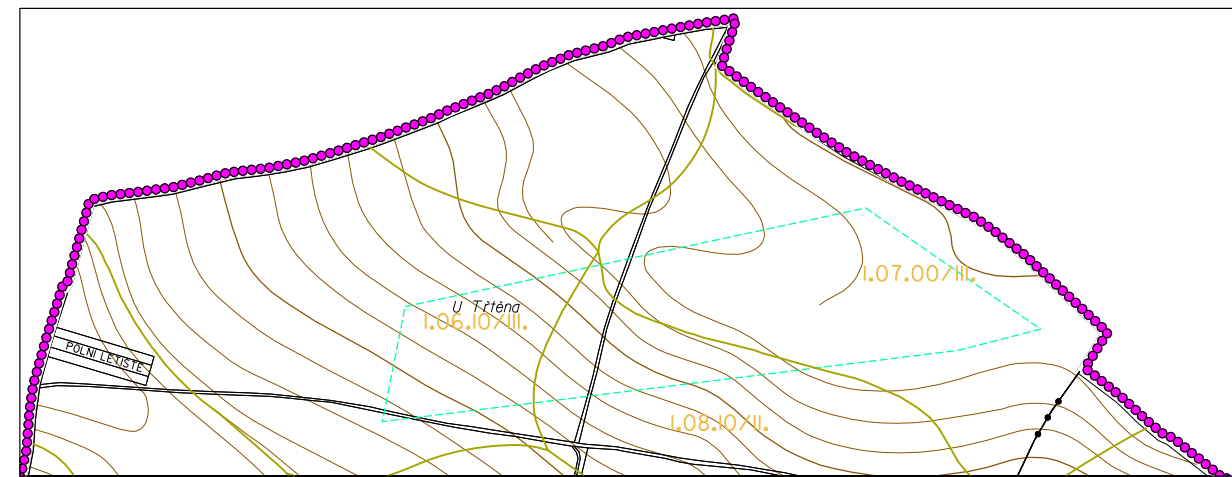
ÚZEMNÍ PLÁN OBCE POČEDĚLICE

SEVERNÍ VÝŘEZ ŘEŠENÉHO ÚZEMÍ

ETAPA : NÁVRH

VYHODNOCENÍ PŘEDPOKLÁDANÝCH
DŮSLEDKŮ NAVRHOVANÉHO ŘEŠENÍ
NA ZEMĚDĚLSKÝ PŮDNÍ FOND

MĚŘÍTKO 1 : 5 000



- HRANICE ŘEŠENÉHO ÚZEMÍ
= HRANICE OBCE
- ZÁVLAHY
- HRANICE BPEJ
- OZNAČENÍ BPEJ A TRID OCHRANY
- HRANICE DLÍČKŮ POVODÍ
(ČÍSLO HYDROLOGICKEHO PORADÍ)
- VNITŘNÍ KRESBA NÁVRHOVÝCH PLOCH
- REKULTIVACE - NÁVRH
- PLOCHY NAVRŽENÉ K ODNĚTÍ
Z TOHO :
- ORNÁ PŮDA
- ZAHRADY, SADY
- LOUKY, PASTVINY
- LESNÍ PŮDA
- TRANSFORMACE KULTURY NA ZELEN
- PLOCHY PRO NÁHRADNÍ VÝSADBU

VYHODNOCENÍ PŘEDPOKLÁDANÝCH DŮSLEDKŮ NAVRHOVANÉHO ŘEŠENÍ
NA ZEMĚDĚLSKÝ PŮDNÍ FOND
OBEC POČEDĚLICE
ZPRACOVATEL : **STAVOPROJEKT**
MÍSTNOST : **STAVOPROJEKT**
NAŘIZOVANÝ ÚŘAD : KRAJSKÝ ÚŘAD OSTRAVSKÉHO KRAJE
ODBOR ÚZEMNÍHO PLÁNOVÁNÍ A STAVITELNÉHO FONDU
Č. 001/2005